


FASCIA DI COMPETENZA AP OLBIA E GOLFO ARANCI
Estratto Cartograficamente dal Portale del Mare

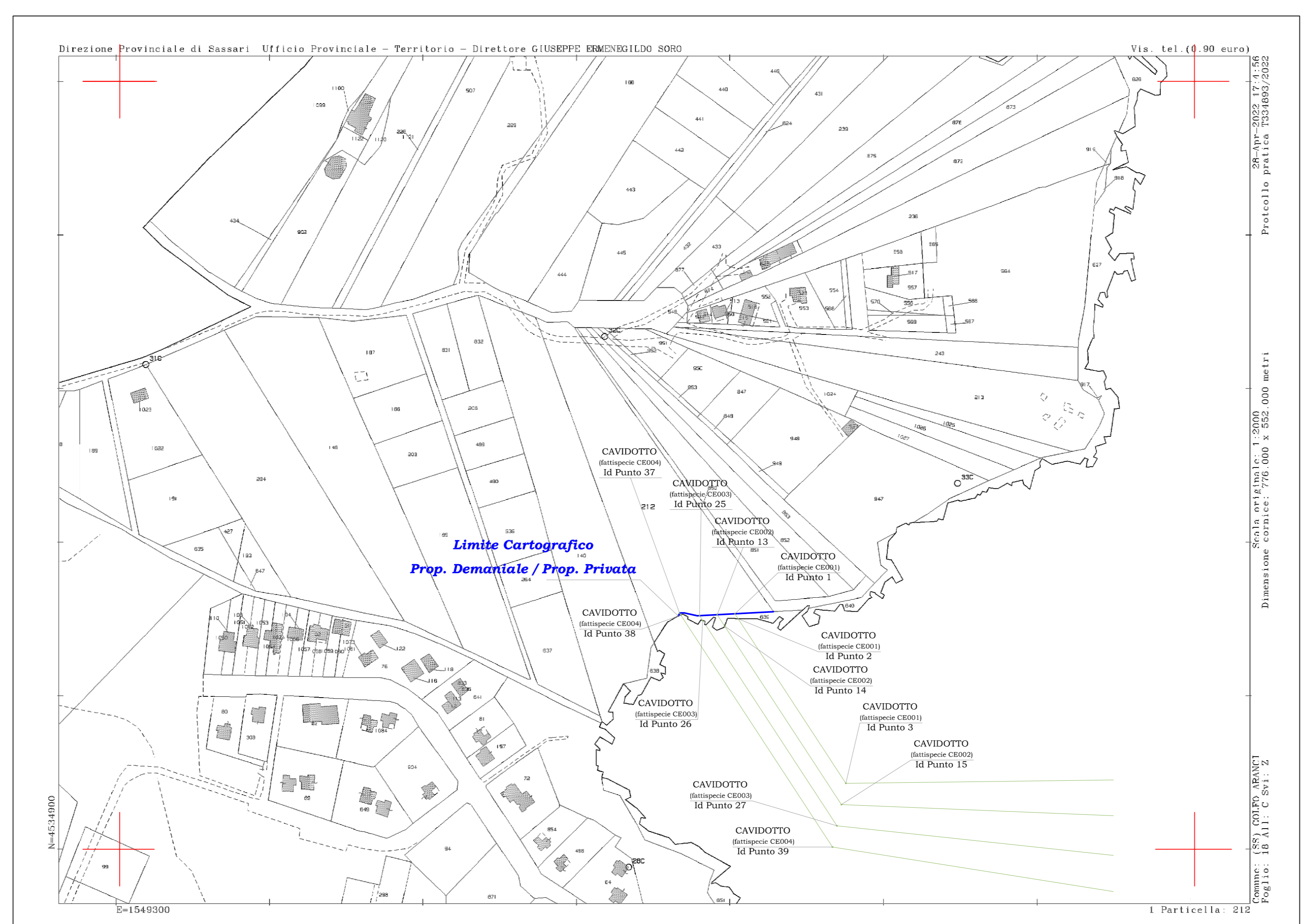


LINEA DI COSTA
Estratta Cartograficamente dal Portale del Mare

LIMITE ACQUE TERRITORIALI
Estratto Cartograficamente dal Portale del Mare

AEROGENERATORI

Dettaglio cavidotti interrati su tratto di costa
 Rapp. grafica 1:2.000




LINEA DI COSTA
Estratta Cartograficamente dal Portale del Mare

LIMITE ACQUE TERRITORIALI
Estratto Cartograficamente dal Portale del Mare

scala grafica 1:50.000



il tecnico
 Ing. Giro Marino



il tecnico
 Geom. Alfredo Luciano